Hommes | Paysages | Biodiversité

Carnet de voyage 2

Grand Site du Salagou et de Mourèze

Cyprien

Textes : Gabrielle Bouquet
Illustrations : Hugo Quin

Co-édition Grand Site du Salagou et de Mourèze
et éditions Cardabelle

Cyprien sans être sportif, aime le grand air et l'effort. Il vient passer une semaine chez son oncle André à Liausson. Curieux de nature, il profite de son séjour pour parcourir à vélo les chemins connus, en explorateur.



kit crevaison
pompe
bidon
carnet
casque
jumelles

VERS LAVALETTE
Saint-Martin des Combes
les Valarèdes
Chapelle de Roubignac
Dolmens de Toucou
Causse de Toucou
421m
402m
350m
l'Ieuzède
Château de Lauzières
Naturiste
Ricazouls
VERS LUNAS AVENE
635m
Boucle de Montbrinques
Mas Pandit
Basse
BRENAS
l'Hébrard
Village des Arts
OCTON
393m
le Mas de Carles
RIVES D'OCTON
Neck
Col de la Merquière
Campillergues
le Mas Bas
Mas Tailleur
rosdière
le Mas de Clergues
mare temporaire
Prades
421m
Montagne de la Boutine
le Salagou
Arièges
373m
Castellas de Malavieille
Roques
454m
Chapelle
CARLENCAS
Malavieille
Valos Bas
la Lleude
plaine de Mérifon
Villetelle
MÉRIFONS
502m
Mont Mars
VERS BÉDARIEUX
E PONS-DE THOMIÈRES
LAMALOU-LES-BAINS
SALASC
Sentier des Béals
Mas Bousquet
le Mas Canet
195m
452m
Puech Aury
437m
Mas Nouquier
344m

la Grande Baraque
334m
St-Fréchoux
272m
Laulo
Cébérou
342m
RIVES DES VAILHÈS
les Vailhès
l'Auverne
Capitelles
Orgues basaltiques
Mas Audran
CELLES
Chapelle N.-D. des Clans
230m
le Mas
Lac du Salagou
VERS PÉZENAS BÉZIERS MONTPELLIER
la Sure
321m
Rouens
253m
Mont Redon
227m
BARRAGE
Puech Rouch
307m
Neck
RIVES DE CLERMONT L'HÉRAULT
Germane
LACOSTE
les Plos
RIVES DE LIAUSSON
Arièges
Les Bories
la Grange Montagne
LIAUSSON
Domaine de Creissels
Lousses
316m
510m
à pied
Château de la Marguerite
le Mas de l'Église
à source
CLERMONT L'HÉRAULT
535m
Montagne de Liausson
523m
311m
Cirque de Mourèze
MOURÈZE
les Courtinals
VERS PÉZENAS
287m
VILLENEUVETTE
VERS CABRIÈRES
f. houët 2010
0
1 km

Quelques coups de pédale et les souvenirs remontent :
mes jeux d'enfants, mes explorations dans la ruffe,
la roche rouge du Salagou, mes courses, la chaleur vaincue
par les baignades dans le lac.

Je m'approche du miroir paisible du lac :
silencieux, un grèbe glisse longtemps en ligne droite,

le
« titt titt »
de la bergeronnette
rythme son vol ondulé.
et soudain
plongé.
Mes pneus
criiiiiissent
sur le sol rouge

« L'air est immobile, écrasé de verts en attente,
des lames rouges s'accrochent aux collines,
l'éclat jaune des genêts le bleu du ciel s'en arrange »

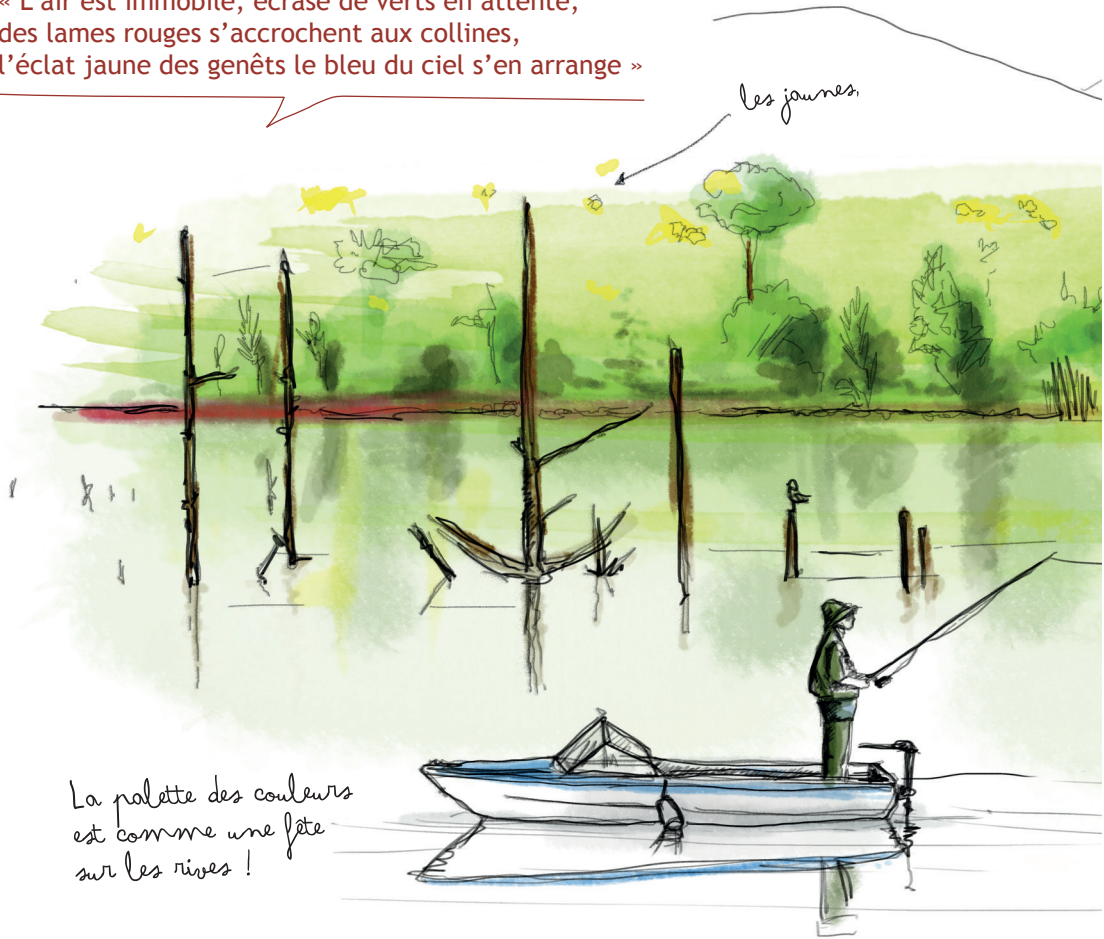



Debout dans sa barque, un pêcheur fixe l'eau lisse en quête d'une carpe, d'un sandre, d'un silure ?

Toutes ces espèces ont été introduites depuis la construction du barrage et la mise en eau du lac en 1969.

J'ai crevé : sacrée ruffe
qui écorche, blesse les pieds,
les mains, les pneus.
Assis dans la poussière rouge,
en pleine réparation,
je me pique à un genêt
scorpion agressif.

aïe !

Enfin, je me remets en selle,
un brin de thym à la bouche.



Je pense à toutes les espèces présentes il y a 270 millions d'années, aujourd'hui disparues.



Il y a 6000 ans l'homme se sédentarise :
l'élevage et l'agriculture, en favorisant la lumière,
permet d'installer une nouvelle biodiversité.



« Paysage lieu de vie
toiture dans la vigne
racine d'un ensemble
entre passé et demain »

Dans la lumière rasante du matin, le ruisseau Salagou débouche ici dans le lac : sédiments et vases sont parfaits pour la roselière qui cache toute une vie bruyante.
Je me tiens à distance, discret, j'écoute.


une rainette s'accroche aux herbes
deux demoiselles méditerranéennes s'accouplent...

Au niveau des gués,
je m'aventure à pied
dans le ruisseau Salagou.

L'ombre épaisse
des aulnes,
la couleur rouge
de l'eau, et
les taches jaunes
d'une salamandre
m'emportent dans
un autre monde.





Je reprend la route et j'arrive de l'autre côté de l'Anse d'Ariège :

le vent se lève.

Les herbiers s'étalent sur la surface du lac. Ici, on a toujours vu les nappes de renoncules blanches qui se balancent sur l'eau...



...Aujourd'hui, le lagarosiphon, échappé d'un aquarium ou d'une piscine et que beaucoup prennent pour une algue, envahit le lac. Devient-il hors contrôle ?

Je me régale dans
le labyrinthe des ruffes,
leurs canyons miniatures,
leurs pentes renouvelées.
Ce désert minéral est
pourtant riche d'une vie
insoupçonnée. Sur ces sols
nus qui paraissent pauvres,
la formule magique
fonctionne : de la lumière
et de la chaleur naît
une vie foisonnante !





Un lézard ocellé
prend le soleil.

Le scorpion languedocien
trouve refuge sous une pierre

Plaine de Mérifons :

vignes, prés, friches, champs d'oliviers forment une mosaïque colorée de petites parcelles bordées de haies, talus, fossés, murets.
Je m'arrête souvent, pour observer des oiseaux typiques de ces milieux.

L'air est bruissant d'insectes.

La huppe fasciée lance son

houp houp houp !!!





Je tombe sur mon ami Olivier qui remplace des piquets et vérifie la tension des fils de fer dans sa vigne.

Il aime son métier, sa terre, veille à ne pas utiliser des produits chimiques. Il s'inquiète de l'avenir des agriculteurs, moins nombreux, des paysages à l'abandon qui se referment.

Je grimpe jusqu'au col
de la Merquière.
Quel panorama sur toute
la vallée du Salagou !
Ici la vigne laisse
la place à l'élevage.

Sur les zones brûlées cet
hiver, « la baouque »,
l'herbe à mouton
reprend vie.
Un peu plus haut, les
pois-chiches de Carlencas
commencent à sortir
de terre.

« Un vent léger sous le soleil conduit vers moi les odeurs âcres de la végétation entre le frais et le chaud elle raconte aux oiseaux. »

Avant de quitter le plateau, je m'arrête au bord d'une mare.

En attendant, elle héberge

les amours du crapaud calamite,

de l'alyte accoucheur



et autres batraciens.
Ici ils sont à l'abri de tout prédateur.

Un aigle m'accompagne.

Depuis les Vailhés, je prends la piste qui s'élève au-dessus du lac. J'atteins le plateau de l'Auverne en sueur, apaisé par tant d'horizontales.

Partout, murs de basalte en pierres sèches et capitelles m'évoquent les bergers et leurs troupeaux.





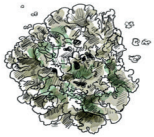

De très beaux **lichens** habillent les pierres. Petite frayeur :
d'un trou du muret, une **couleuvre de Montpellier** s'étire...

...vers mon visage baissé,
en quête des dernières
asperges sauvages.



Aujourd'hui j'abandonne
le vélo pour l'ascension
du Mont Liausson. Depuis
le sommet, je me rends
compte combien les arbres
ont poussé : les pentes des
presqu'îles sont moins
rouges, végétalisées, surtout
au nord. Et si tout n'était
que forêt ? Quelles plantes,
quels animaux vivraient
là ? Finie l'agriculture ?
Finie la randonnée ?
Et le vélo ?

Sur la crête, quand je me retourne, le cirque de Mourèze est là, tout en relief insolite. Ses rochers dolomitiques aux formes étranges, la lumière, la chaleur, les sols nus et ce sable blond, forment un milieu idéal pour des espèces du désert sahélien.



« Forces des pierres érigées,
promontoires, fantômes des millénaires,
gargouilles de géants suspendus. »



Les roches disparaissent sous les pins. Autrefois,
les bergers menaient ici leurs troupeaux.

D'autres hommes fabriquaient le charbon de bois. Le paysage du cirque était à la fois plus minéral, et plus riche en biodiversité.

Mon oncle André m'a rejoint au village de Mourère pour déjeuner. Odeurs et saveurs méditerranéennes sont au rendez-vous : salades sauvages et laitue mouchetée de Salasc, enrobées d'huile d'olive, gigot d'agneau parfumé au thym, accompagné de pois-chiches, pélardon et vin du Salagou.





Ce repas reflète tous les paysages traversés ces derniers jours.

Quel régal !

Pour aller + loin

sur la biodiversité méditerranéenne

Cyprien à aimé...

Les indispensables

- Philippe Martin - *La nature méditerranéenne en France*, éditions Delachaux et Niestlé, 2011
- Pierre Lieutaghi - *Petite ethnobotanique méditerranéenne*, éditions Actes Sud, 2006
- Lars Svensson - *Le guide ornitho*, éditions Delachaux et Niestlé, 2010
- Rozen Morvan - *Vivre avec l'aigle de Bonelli*, éditions Hesse, 2010

Pour s'initier par des expériences

- Les Ecologistes de l'Euzière - *En quête d'insectes*, Ecolodoc, éditions Ecologistes de l'Euzière
- Les Ecologistes de l'Euzière - *À la rencontre des plantes*, Ecolodoc, éditions Ecologistes de l'Euzière

Pour accéder aux données régionales

- Observatoire naturaliste des écosystèmes méditerranéens : http://www.onem-france.org
- Pour les oiseaux et les vertébrés terrestres : Base Méridionalis : www.faune-lr.org
- Pour les insectes : OPIE-LR (Office pour les Insectes et leur Environnement) : http://www.opielr.org
- Pour les libellules et les papillons : http://atlas.libellules-et-papillons-lr.org

Mais aussi

Grand Site du Salagou - Moureze : www.lesalagou.fr
Office du tourisme du Clermontais : www.clermontais-tourisme.fr
Office du Tourisme du Lodévois et Larzac : www.tourisme-lodevois-larzac.fr
Office du tourisme Avène, Orb et Gravezon : www.avene-orb-gravezon.com

À chacun son voyage

Note

Dessin

Des paysages

en partage





Merci à toutes les personnes qui ont contribué à la réalisation de ce carnet. Leurs compétences ont permis d'enrichir les contenus, de mieux connaître le territoire du Grand Site du Salagou et de Mourèze :

Alain Anglans, Cécile Amiel, Pascal Arlot, Pascal Arnaud, Emilie Beaudon, Noisette Bec, Françoise Besset, Elsa Bonnafous, Patrick Boudarel, Jean-Claude Bousquet, Xavier Bouteauleau, Georges Brillon, Myriam Brusque, Antoine Carrer, Henri Cartayrade, Laure Charpentier, Bernard Coste, Kévin Courtois, Luc David, Clotilde Delforge, Didier Genieys, Marie-Laure Genton, Maëlle Guéroult, Francis Guiraud, Emmanuel Guyot, Patrick Hernandez, Joëlle Jourdan, Claude Lesclingand, Philippe Martin, Thomas Michel, Daniel Oustrain, Gaëlle Péru Rouard-Duc, Laurence Preud'homme, Alain Ravayrol, Guy Renaux, Joëlle Richardière, Georges Souche, Benoît Souverbie, Charlotte Tessier.

Ont été insérés des textes et des dessins produits par des acteurs du Grand Site du Salagou et de Mourèze, lors d'ateliers « Paysages et esprit des lieux ».

Illustrations : Hugo Quin
Textes : Gabrielle Bouquet
Graphisme et mise en page : Un brin décalé

Ce carnet de voyage a pu être réalisé dans le cadre du programme « Des paysages en partage » du Grand Site du Salagou et de Mourèze,

par le Syndicat mixte de gestion du Salagou et ses membres,

avec le soutien de la DREAL LR,

du programme européen LEADER, du Fonds européen agricole pour le développement rural, du GAL Pays Cœur d'Hérault - Convivencias,

et du Réseau Natura 2000.

Achevé d'imprimer en septembre 2014 sur les presses de l'imprimerie Imp'Act - 34980 Saint-Gély-du-Fesc sur papier certifié PEFC, issu de forêts gérées durablement et de sources contrôlées